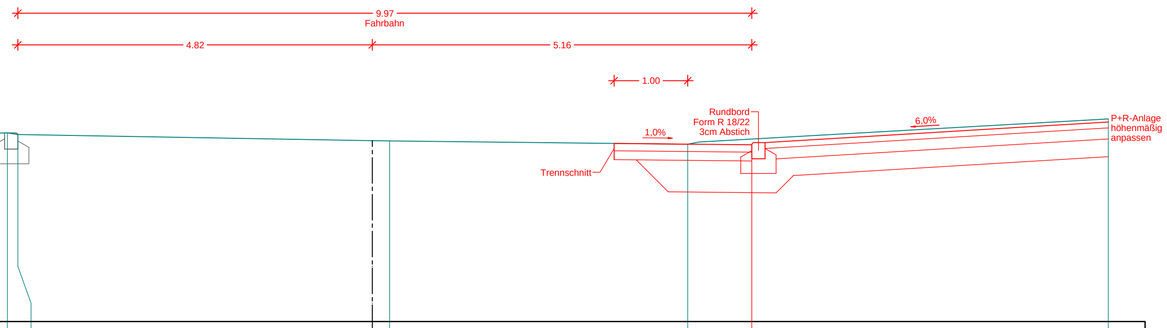

QP 0-020
M = 1: 50
146.000

Höhe	147.379	148.384	148.519	148.563	148.541	148.469	148.454	148.409	148.753		
Länge	-10.000	-7.470	-6.506	-4.958	-4.816	0.000	0.235	4.286	10.000		

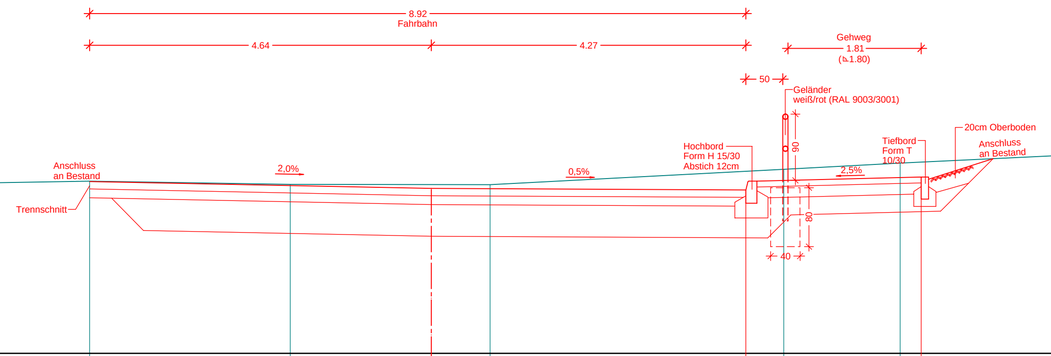

QP 0-010
M = 1: 50
146.000

Höhe	148.289	148.302	148.307	148.339	148.296	148.241	148.292	148.220	148.500	148.585	148.395	148.757	
Länge	-10.000	-8.017	-6.584	-4.642	-1.916	0.000	0.798	4.274	4.789	6.370	6.656	10.000	

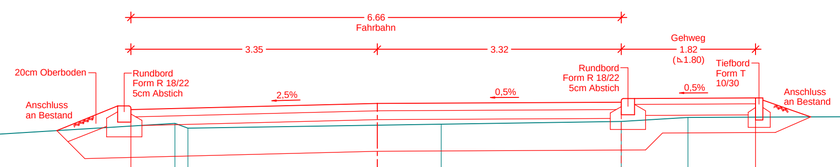

QP 0+010
M = 1: 50
146.000

Höhe	147.774	148.404	148.217	148.152	148.488	148.206	148.243	148.505	148.298	148.563	148.323
Länge	-10.000	-3.348	-2.749	-2.573	0.000	0.868	3.315		4.221	5.139	10.000

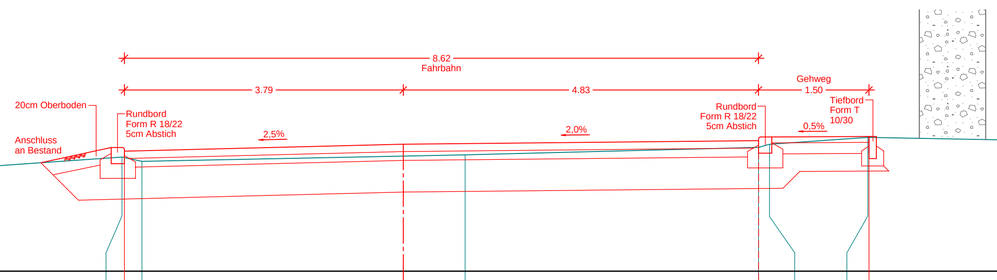

QP 0+020
M = 1: 50
146.000

Höhe	147.118	147.551	147.630	147.492	147.725	147.580	147.680	148.773	147.733	147.818	148.830	147.749	
Länge	-10.000	-3.822	-3.789	-3.551	0.000	0.840	4.826		4.976	6.312	5.139	10.000	

Name	Datum	Änderung

EKrG-Vereinbarung

	Name	Datum
bearbeitet	Dammert	Feb. 2020
gez.	Dammert	Feb. 2020
geprüft	Müller	Feb. 2020

Müller Ingenieurplan GmbH
Ettlinger Str. 27, 76137 Karlsruhe
Telefon 07 21 / 91 38 0-0
Telefax 07 21 / 91 38 0-30
e-mail: info@mip-ka.de

	Name	Datum
gez.		
geprüft		
A2-PL		
A2-PA		
A2-IH		
A1		
EBL		

Albtal-Verkehrs-Gesellschaft mbH
Tullastraße 71, 76131 Karlsruhe
Telefon 07 21 / 61 07-0
Telefax 07 21 / 61 07-50 09

Strecke:
Grötzingen - Bretten
Berghausen

Streckennummer AVG: 94201
DB/VzG Strecken-Nr.: 4201

Maßnahme:
Änderung der Sicherungstechnik am BÜ Hummelberg,
Bahn-km 2,5+81, in Berghausen

A2-PL-Projekt-Nr.: 1053

Darstellung:
Querprofile Straße

Maßstab: 1 : 50

Anlage: 7